

Dự án Cải tạo Bãi biển và Công viên Giữa Đảo

Khu vực Phục hồi Alabama

MÔ TẢ DỰ ÁN

Dự án này sẽ liên quan đến việc mua lại và quản lý hai khu đất trên Đảo Dauphin, một đảo chắn ở cửa Vịnh Mobile vùng phía nam hạt Mobile County, Alabama, cùng với các tiện nghi công cộng đề xuất. Hai khu đất rộng lần lượt khoảng 0,94 và 1,15 mẫu và được quy hoạch cho mục đích sử dụng du lịch-thương mại, đa gia đình, và sử dụng thương mại chung. Các khu đất sẽ được sở hữu và duy trì tiện nghi bởi Thành phố Đảo Dauphin. Việc mua lại sẽ bảo vệ các khu đất khỏi sự phát triển trong tương lai, tăng cường sự tiếp cận của công chúng và nâng cao chất lượng trải nghiệm của du khách.

Để biết thêm thông tin, mời liên hệ:

AMY HUNTER

Sở Bảo tồn và Tài nguyên Thiên nhiên Alabama

3115 Five Rivers Boulevard
Spanish Fort, AL 36527
ALTIG@dcnr.alabama.gov

Các Tiện nghi Đề xuất Phục vụ Công chúng

Dự án này đề xuất xây dựng 100 chỗ đậu xe công cộng trên mỗi khu, cũng như 500 feet vuông nhà vệ sinh trên Khu B. Một đoạn đường nối thuyền có thể được tài trợ bởi Sở Bảo Tồn và Tài nguyên Thiên nhiên Alabama trên Khu C trong tương lai, nhưng không nằm trong quá trình lập kế hoạch này.

Phí đậu xe dự tính là khoảng \$5 mỗi xe.





Việc mua lại và xây dựng các tiện nghi phục vụ công chúng trên hai khu đất này sẽ hỗ trợ việc tiếp cận Khu A; việc thu mua khu A gần đây đã được duyệt kinh phí bởi chương trình NFWF.

CHI PHÍ ƯỚC TÍNH

Chi phí ước tính cho lập kế hoạch, lên kỹ thuật và thiết kế, xây dựng, giám sát, và giám sát Ủy viên cho dự án này là \$1.900.000. Kinh phí vận hành và bảo trì sẽ lấy từ phí đậu xe nói trên.



Source: Esri, DigitalGlobe, GeoEye, Earthstar Geographics, CNES/Airbus DS, USDA, USGS, AEX, Getmapping, Aerogrid, IGN, IGP, swisstopo, and the GIS User Community

<p>  Tiếp cận Đảo Dauphin: Khu A Công viên Giữa đảo  Tiếp cận Đảo Dauphin: Khu B Công viên Giữa đảo  Tiếp cận Đảo Dauphin: Khu C Công viên Giữa đảo </p>	<p> Bản đồ này mô tả địa điểm dự án đề xuất cho Tiếp cận Đảo Dauphin: Các Công viên Giữa Đảo (B & C) Hệ Tọa độ: North America Equidistant Conic Dữ liệu: North American 1983 Ngày 17/10/2016 </p>		<p>Tiếp cận Đảo Dauphin: Các Công viên Giữa Đảo (B & C)</p> <p>0 0.05 0.1 Miles</p>
--	---	--	--